








POCZĄTEK OPRACOWANIA
km 0+000,00

STAROSTWO POWIATOWE w Ostrołęce
Powiatowy Ośrodek Dokumentacji Geodezyjnej i Kartograficznej

W obszarze oznaczonym linią
została aktualizacja i Kartograficznej
pomiaru uzupełniającego przyjęto do zasobu powiatowego
w dniu
pod nr
Niniejsza mapa może służyć do celów projektowych
Projektowane czynniki budowlane wymagające pozwoleń
podlegają wytyczeniu i inwentaryzacji

19.12.2013

LEGENDA

-  A-7
oznakowanie pionowe
-  krawędź jezdni
-  krawędź poboczy
-  oś jezdni
-  nawierzchnia bitumiczna
-  nawierzchnia żwirowa
-  pobocze z kruszywa łamanego

PROJEKT BUDOWLANO-WYKONAWCZY			
Wykonawca	mgr inż. Wojciech Zając, 07-410 Ostrołęka, ul. Jabłoniowa 2, 67/94/OsMAZ/BD/6285/01		
Inwestor	Gmina Czarnia	Umowa	
Obiekt	MODERNIZACJA DROGI DOJAZDOWEJ DO GRUNTÓW ROLNYCH WE WSI BANDYSIE od km 0+000,00 do km 2+170,00		
Nazwa rysunku	Oznakowanie stałe	Rysunek nr	
Opracował	mgr inż. Piotr Puzio	Załączników	
Projektował	mgr inż. Wojciech Zając	67/94/OsMAZ/BD/6285/01	Skala 1:1000