

MAPA SYTUACYJNO-WYSOKOŚCIOWA

SKALA 1 : 500

Godło mapy : 233.433.122, 233.433.131

Działka nr : 2075

Obwód : Surowe

Gmina : Czarna

Powiat : ostrołęcki

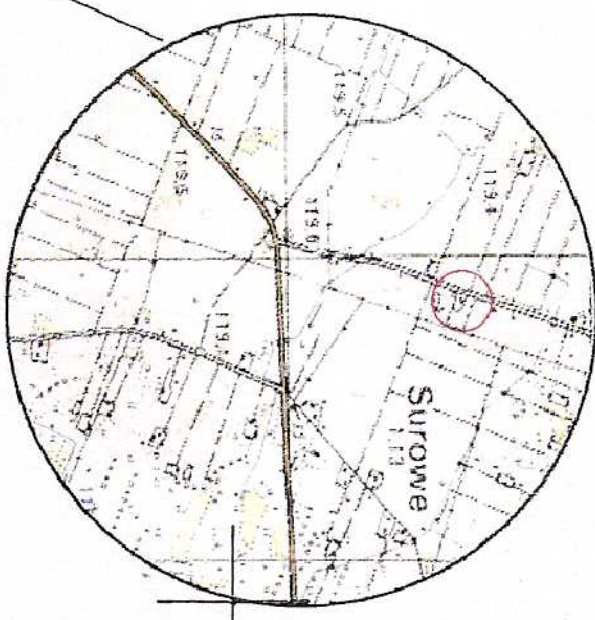
Woj. : mazowieckie

Pow. działki - 0,70 ha B/RVI - 0,70 ha KVV 3:


Stwierdzam aktualność mapy na dzień 2009 -

USŁUGI GEODEZYJNE
 inż. Mariusz Olander
 07-430 Myszyniec, ul. Gen. J. Bema 21
 NIP 758-201-72-77, tel. 0 502 518 542

GEODETA UPRAWNIC
 inż. Mariusz Olander
 nr upraw. 20228



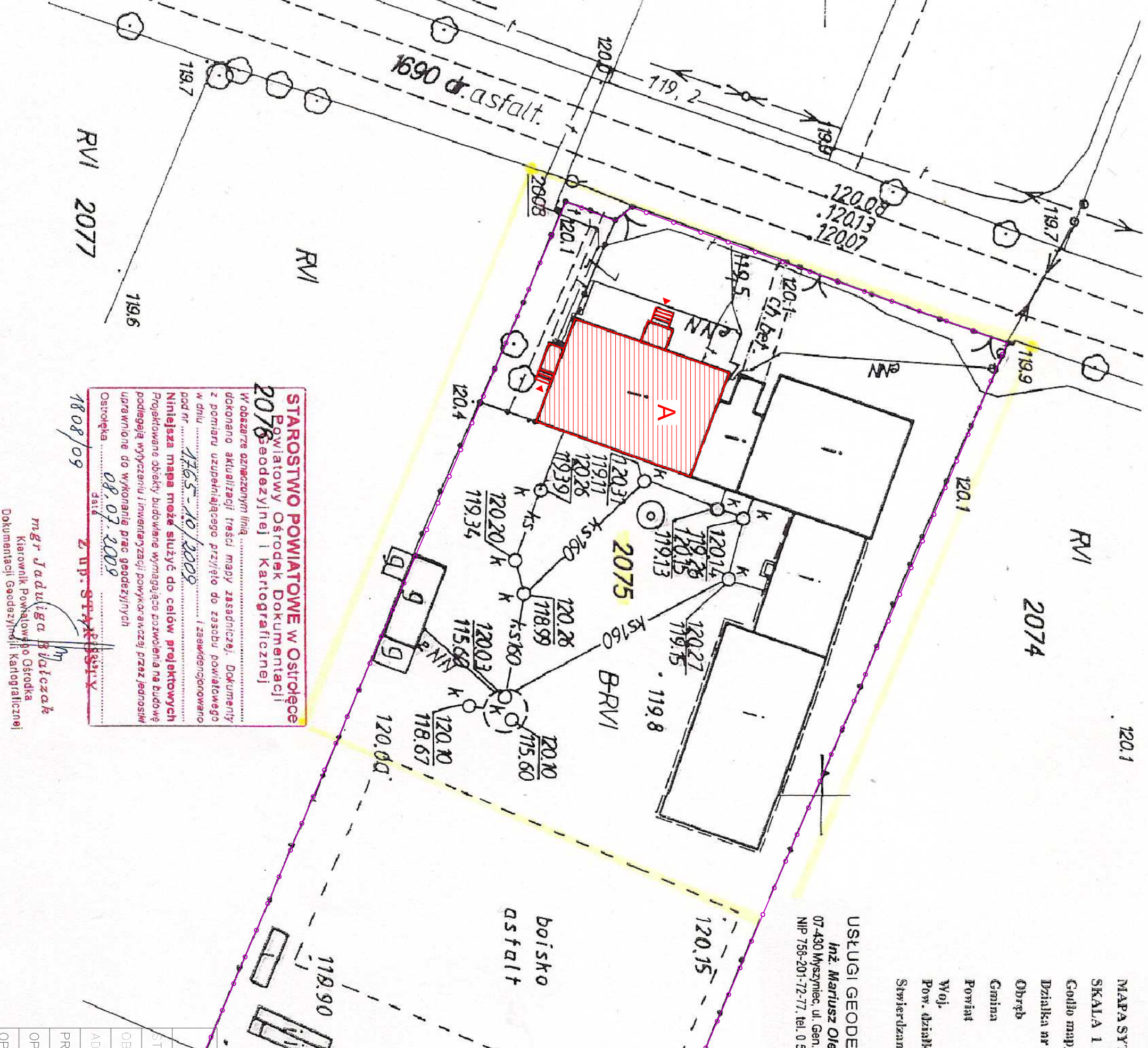
119.95 Orientacja 1:25000



LEGENDA:

- granica działki

A - budynek istniejący objęty termomodernizacją



STAROSTWO POWIATOWE w Ostrołęce
Powiatowy Ośrodek Dokumentacji
2075
 Geodezyjnej i Kartograficznej

W obszarze oznaczonym linią
 dokonano aktualizacji treści mapy zasadniczej. Dokumenty
 z pomiaru uzupełniającego przyjęło do zasobu powiatowego
 w dniu 16.5.10/2009 i zamieszczono
 pod nr
 Niniejsza mapa może służyć do celów projektowych
 Projektowane obiekty budowane wymagające pozwolenia na budowę
 podlegają wytyczeniu i inwentaryzacji powykorawczej przez jednostki
 uprawnione do wykonania prac geodezyjnych

Ostrołęka 08.07.2009
 data
 Z up. STANISŁAW
 1808/09

mgr Jadwiga Bielczak
 Kierownik Powiatowego Ośrodka
 Dokumentacji Geodezyjnej i Kartograficznej

Graficad		07-420 Kadzidło ul. Targowa 29	DATA: 07.2009R.
STADIUM	PROJEKT BUDOWLANY		SKALA RYS. 1:100
OBIEKT	PUBLICZNA SZKOŁA PODSTAWOWA W SUROWEM		NR RYS. 1
ADRES	SUROWE DZ.NR 2075		
PROJEKTANT	Tech. Witold Żelubowski	UPR.NR 890/59	
OPRACOWAŁ.	inż. Piotr Mróz		
OPRACOWAŁ.	inż. Jacek Bielasty		

ERROR: syntaxerror
OFFENDING COMMAND: --nostringval--

STACK:

/Title
()
/Subject
(D:20090716154000+02'00')
/ModDate
()
/Keywords
(PDFCreator Version 0.9.5)
/Creator
(D:20090716154000+02'00')
/CreationDate
(Piotr Mróz)
/Author
-mark-