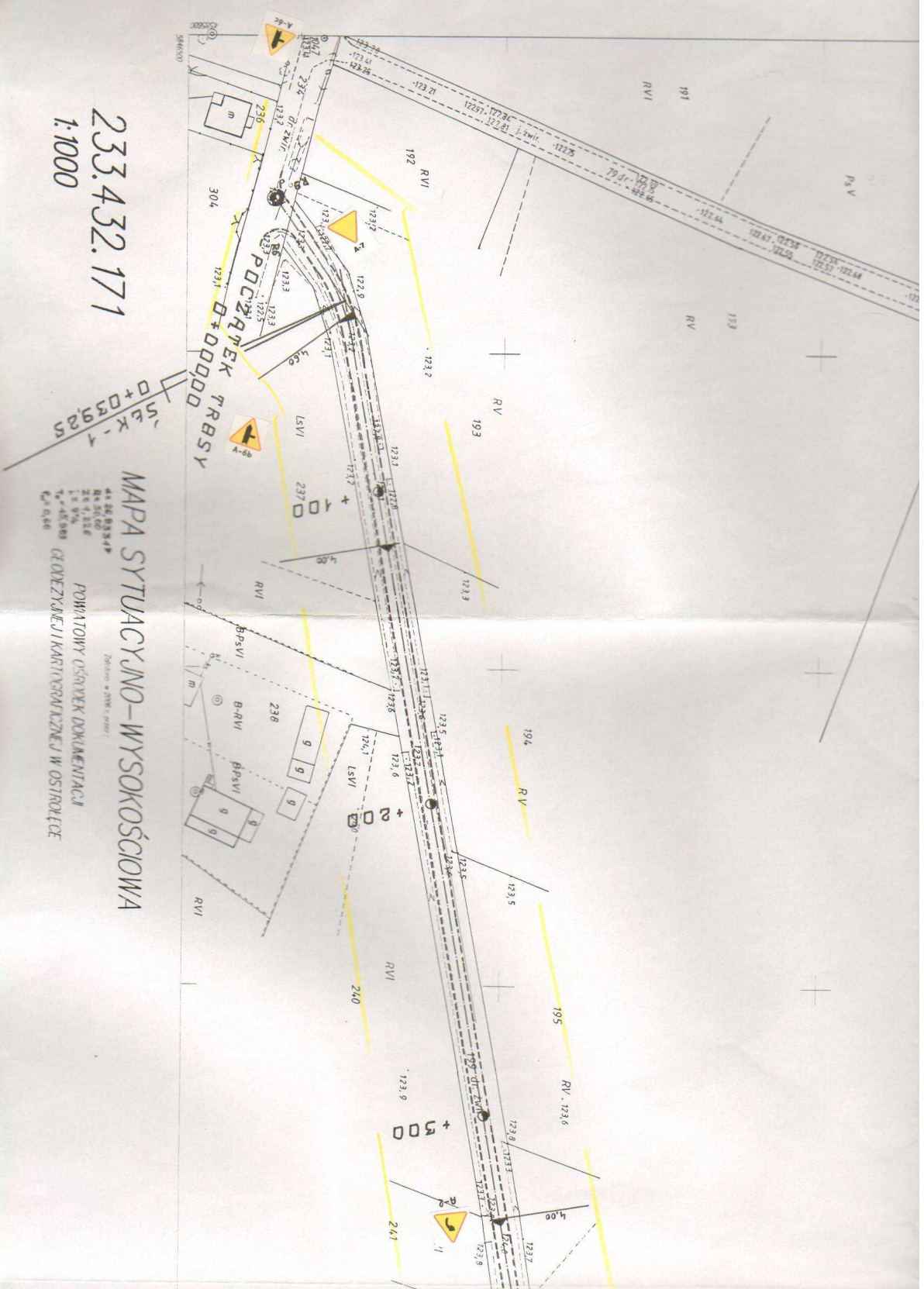
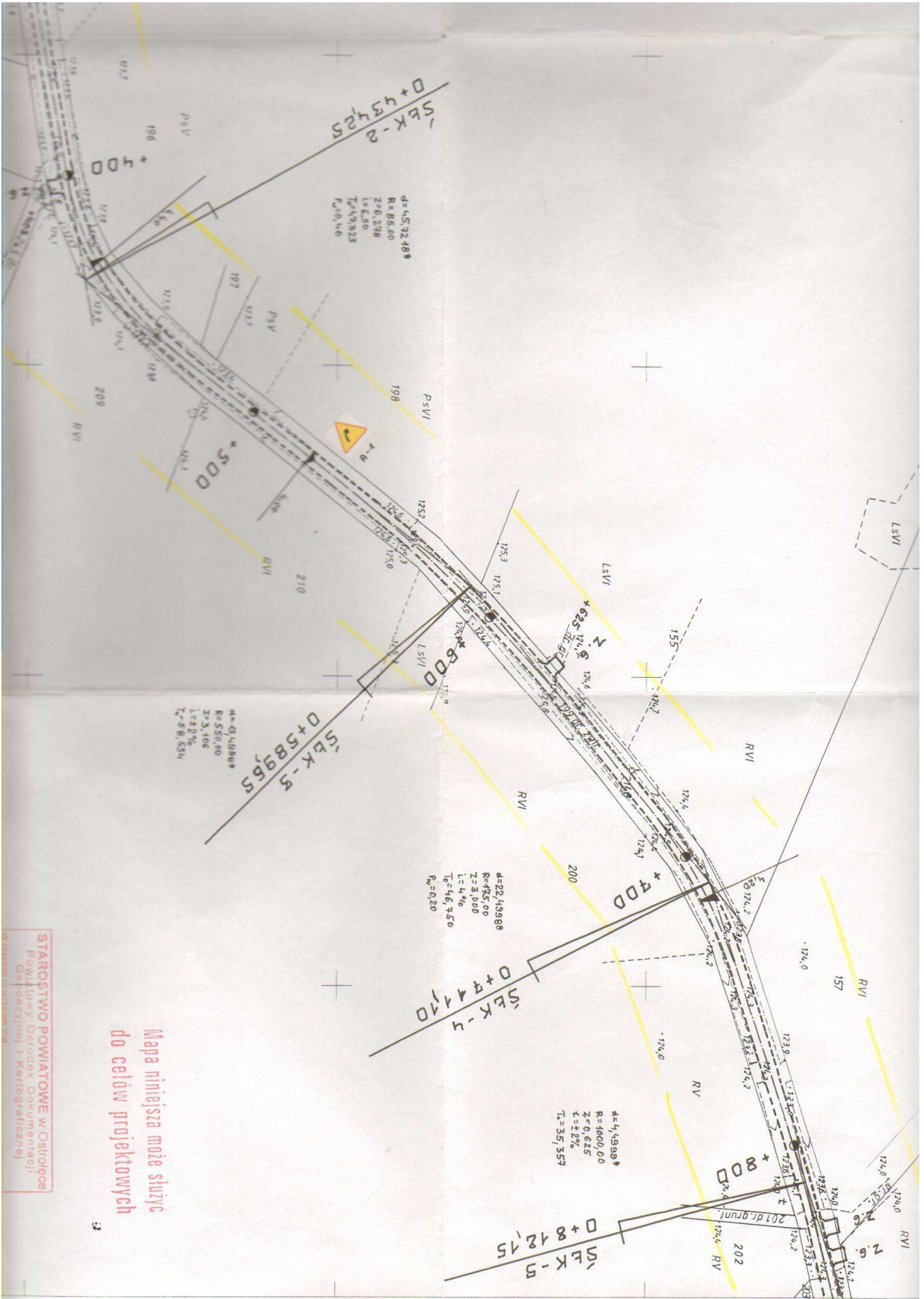


233.432.171  
1:1000

MAPA SYTUACYJNO-WYSOKOŚCIOWA  
Powiatowy Ośrodek Dokumentacji  
Geodezyjno-Kartograficznej w Ostrołęce

41.28.03.41P  
28.51.02  
28.12.06  
1:1000  
17.05.2008  
K.A. 0.40





Mapa niniejsza może służyć  
do celów projektowych

STAROSTWO POWIATOWE w Ostrołęce  
Powiatowy Ośrodek Dokumentacji  
Geodezyjnej i Kartograficznej

233.432.172

504/000

0+85000

WYKONAWCA	MGR INŻ. WOJCIECH ZAJĄC UL. JABLONIOWA 2		
INWESTOR	GMINA CZARNIA		
OBIEKT	DROGA GMINNA BRZOZOWY KAT - SWIDWIBOREK, OBEMIUJĄCA DZIAŁKĘ NR GEODEZYJNY 199 W MISC. BRZOZOWY KAT		
NAZWA RYSUNKU	Plan sytuacyjny drogi od km 0+000,00 do km 1+462,00	Numer rysunku:	2/2
PROJEKTOWAŁ	mgr inż. Wojciech Zajac	Uprawnienia MAZ/BD/6285/01	Skala 1:1000
SPRAWDZIŁ		Uprawnienia	Data 10.11.2008r

KM 1+000

203

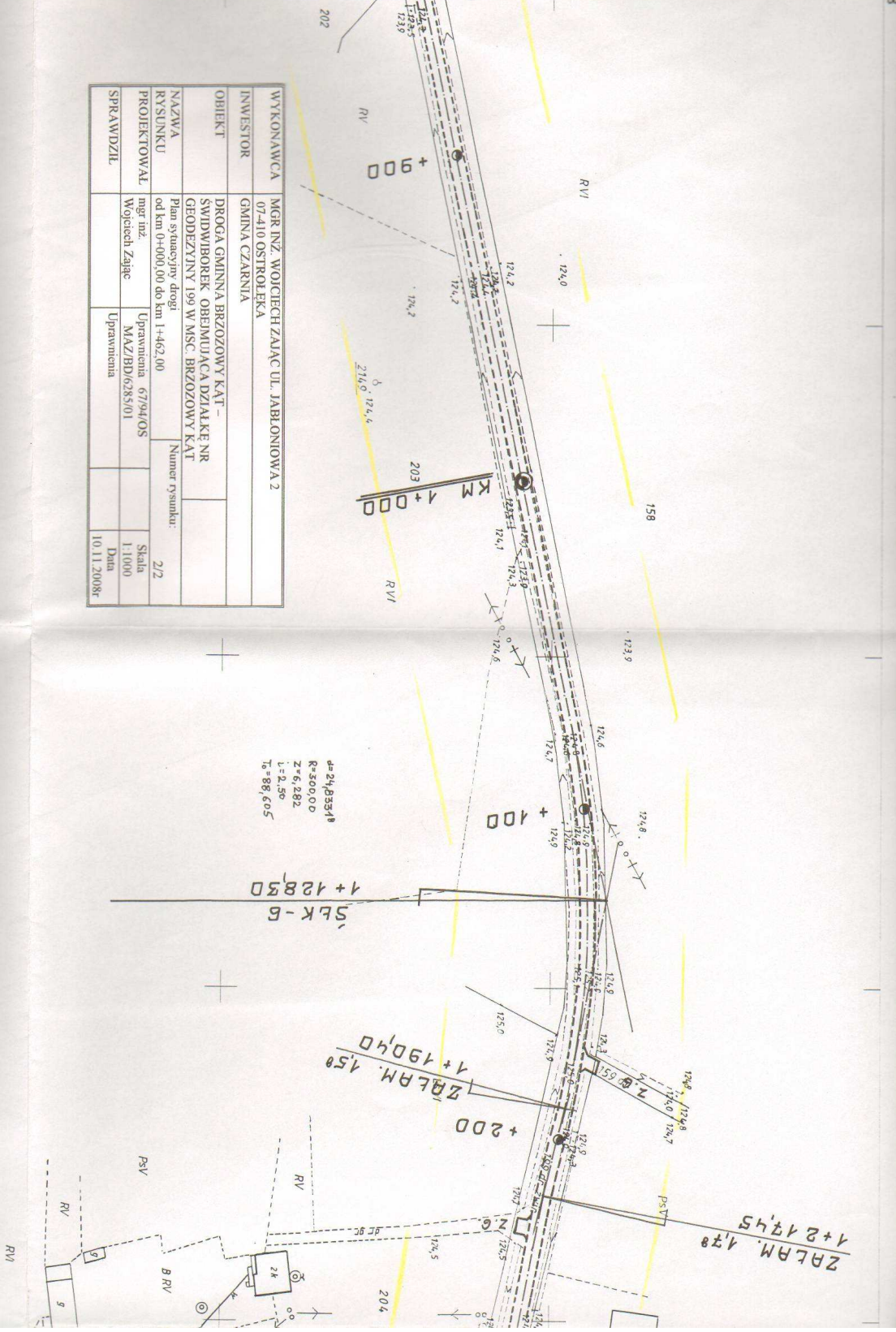
$d = 24,833,18$   
 $R = 300,00$   
 $Z = 6,282$   
 $i = 2,50$   
 $T = 88,605$

SKK-B  
1+12830

ZALM 150  
1+19040

+200

ZALM 120  
1+21245





CZARNIA.BIS

Typ projektu:PROJEKT BUDOWLANO-WYKONAWCZY

Inwestor: Gmina Czarnia

Numer umowy:5541/06/2008

Obiekt: Przebudowa drogi gminnej Brzozowy Kąt - Swidwiborek obejmujący działkę numerze geodezyjnym 199

Obiekt2: w msc. Brzozowy Kąt od km 0+000,00 do km 1+462,00

Nazwa rysunku: Przekrój konstrukcyjny

Ile załączników: 1

Numer rysunku: 3

Opracował: mgr inż. Wojciech Zając

Projektował: mgr inż. Wojciech Zając

Uprawnienia projektującego: 67/94/0s MAZ/BD/6285/01

Sprawdził:

Uprawnienia sprawdzającego:

wykonawca:

\*\*\*\*

Szablon Przekrój konstrukcyjny drogi gminnej w msc. Brzozowy Kąt od km 0+000,00 do km 1+462,00

E 1 L 0,00 2,00 -0,02 0,04 0,05 0,04 0,10 0,16 0,00

# jezdnia lewostronna

# warstwa ścieralna z betonu

## asfaltowego BA-12,8

# warstwa wiążąca z betonu

## asfaltowego BA-12,8

# podbudowa z gruntu stabilizowanego

## cementem na miejscu  $R_w=5,00$  MPa

E 89 L 0,00 1,00 -0,08

# pobocze

## gruntowe

E 81 L 0,25 -1,00

E 6 P 0,00 2,00 0,02 0,04 0,05 0,04 0,10 0,16 0,00

# jezdnia prawostronna

E 89 P 0,00 1,00 0,08

# pobocze

## gruntowe

E 81 P 0,25 1,00

\$ 1. dopuszcza się etapowanie robót nawierzchniowych - w-wa ścieralna w II-gim etapie robót.

\*\*\*\*

*mgr inż. Wojciech Zając*

Projektanta, kierowanie  
i nadzorowanie budowy i robót  
w zakresie dróg i mostów  
Upr. nr 67/94/0s  
MAZ/BD/6285/01

