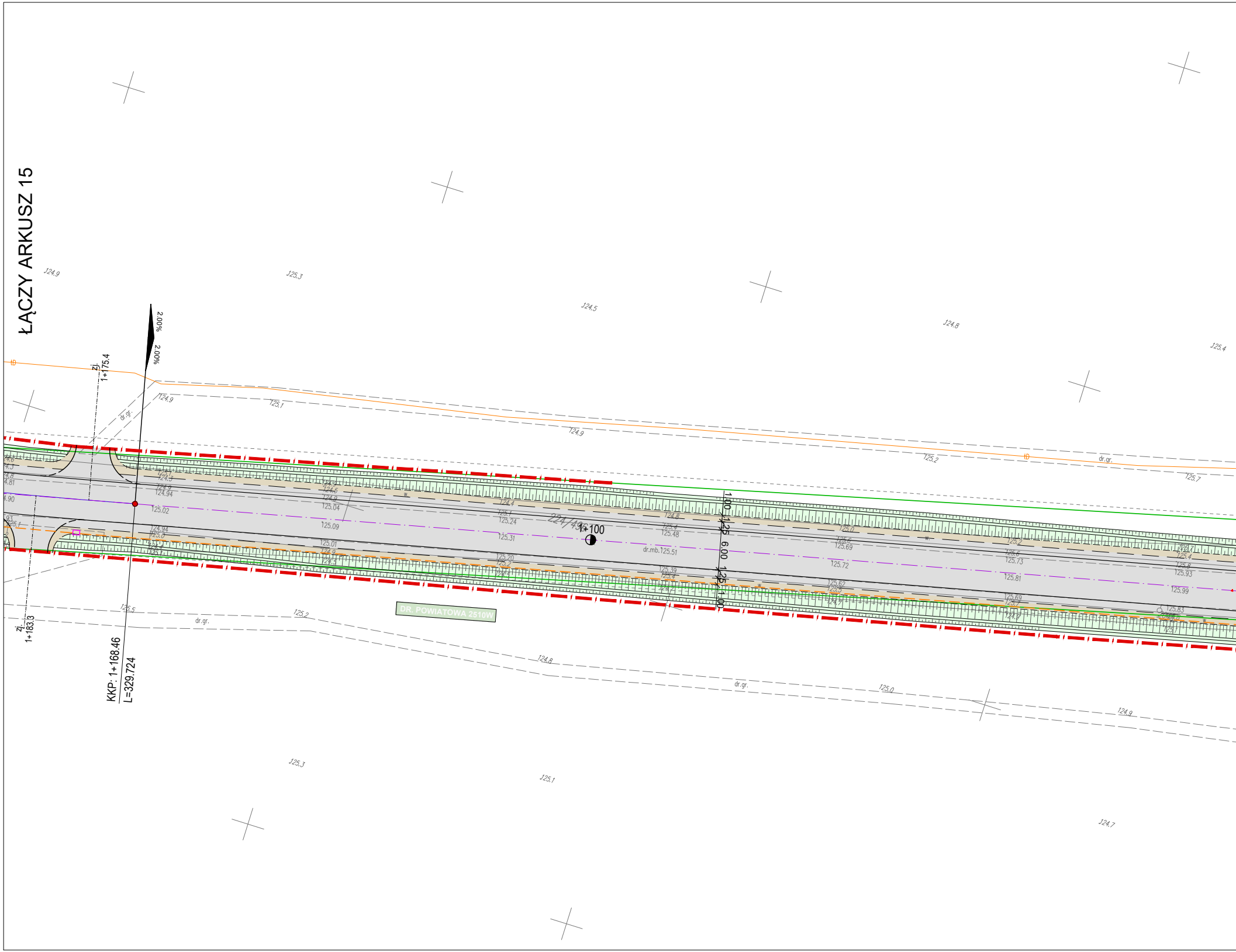
ŁĄCZY ARKUSZ 15
zj.
1+175.4
zj.
1+183.3
KKP: 1+168.46
L=329.724
2.00%
2.00%
1+100
224/49
1.00
1.25
6.00
1.25
1.00
DR. POWIATOWA 2510W
dr.gr.
dr.mb.125.51
124.9
125.3
124.5
124.8
125.4
125.1
124.9
125.2
125.7
125.5
125.2
124.8
125.0
124.9
125.3
125.1
124.7
125.02
125.09
125.04
125.24
125.31
125.48
125.69
125.72
125.73
125.81
125.93
125.99
125.01
125.20
125.39
125.62
125.69
125.83
124.94
124.90

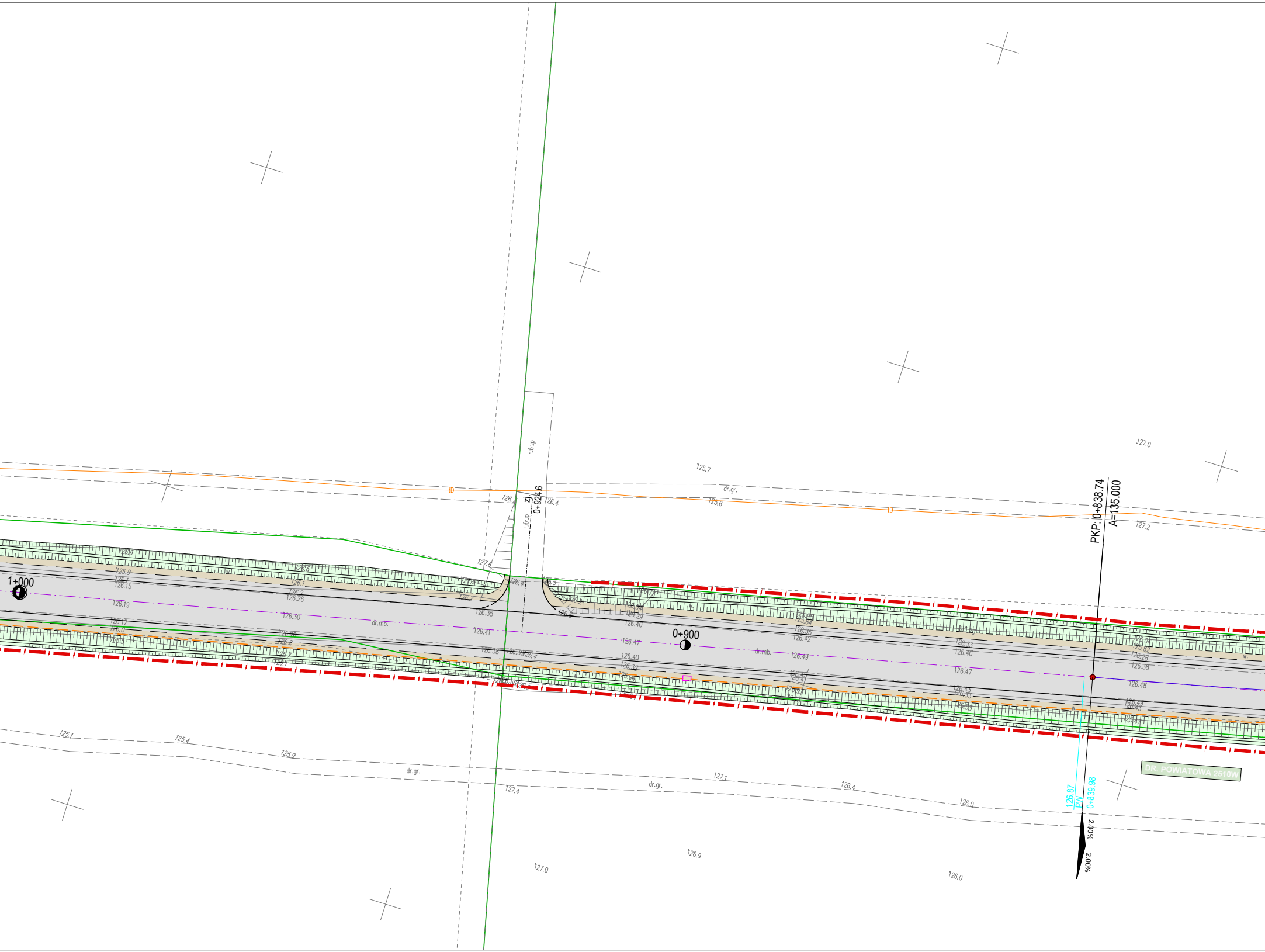

1+000
0+900
zj.
0+924.6
PKP: 0+838.74
A=135.000
126.87
PW
0+839.98
2.00%
2.00%
DR. POWIATOWA 2510W
dr.gr.
dr.gr.
dr.gr.
dr.gr.
dr.mb.
dr.mb.
127.0
125.7
125.6
127.2
126.4
127.6
126.4
126.5
126.35
126.41
126.38
126.39
126.4
126.2
126.6
126.7
126.15
126.19
126.30
126.26
126.40
126.47
126.49
126.40
126.32
126.33
126.40
126.47
126.04
125.82
126.28
126.38
126.48
126.49
126.43
125.1
125.4
125.9
127.4
127.1
126.4
126.0
126.9
127.0
126.0

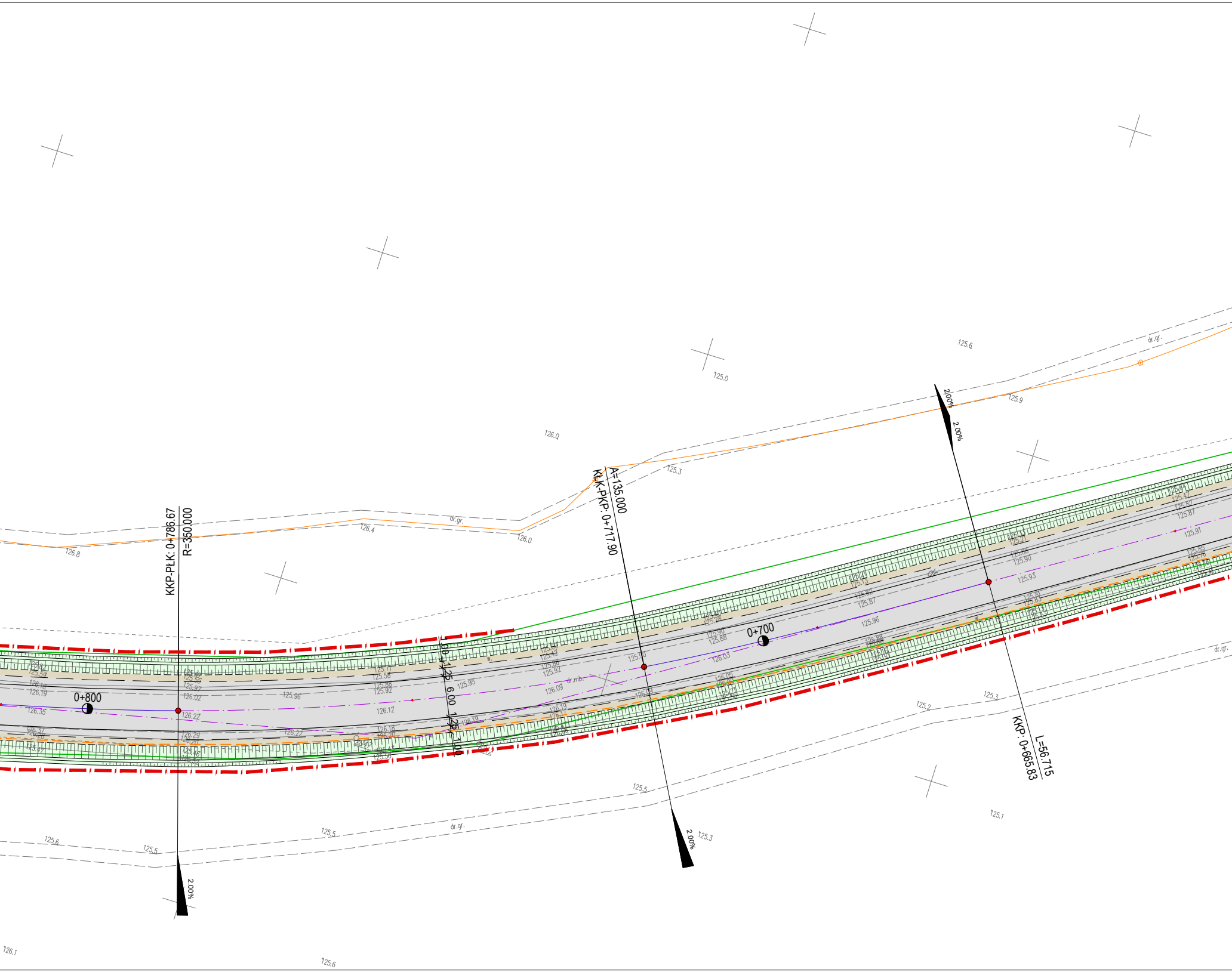
KKP-PŁK: 0+786.67
R=350.000
A=135.000
KŁK-PKP: 0+717.90
KKP: 0+665.83
L=56.715
0+800
0+700
2.00%
2.00%
2.00%
2.00%
1.00
1.25
6.00
1.25
1.00
dr.gr.
dr.gr.
dr.gr.
dr.gr.
dr.mb.
125.6
125.0
125.9
126.0
125.3
126.8
126.4
126.0
125.3
125.2
125.3
125.1
125.5
125.5
125.6
125.5
125.3
126.1
125.6
126.35
126.02
126.22
125.96
126.12
125.95
126.09
126.03
125.96
125.93
125.91
125.90
125.87
125.88
125.92
125.58
125.71

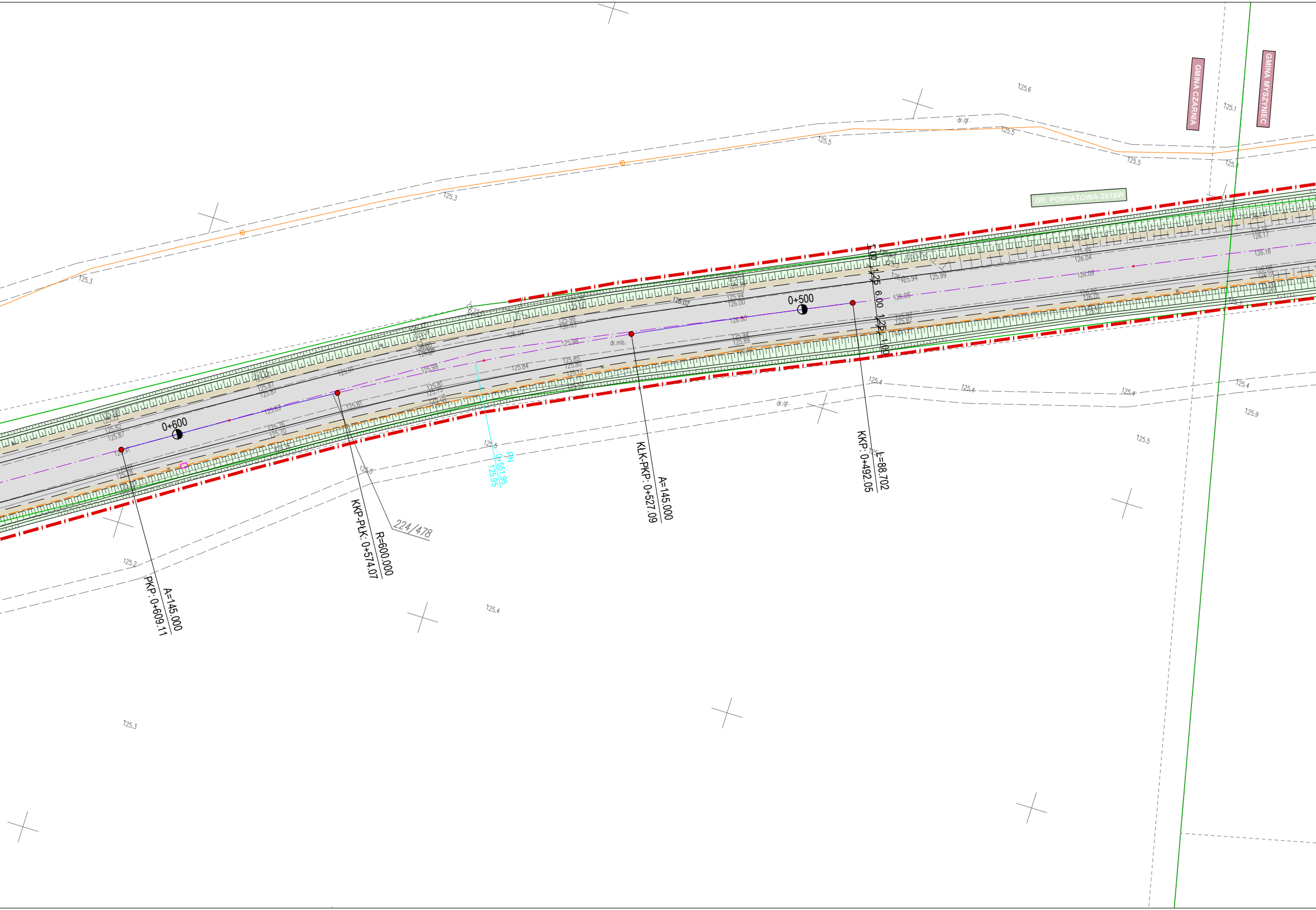
GMINA CZARNIA
GMINA MYSZYNIEC
DR. POWIATOWA 2510W
125.6
125.1
dr.gr.
125.5
125.5
125.5
125.4
125.3
125.3
1.00 1.25 6.00 1.25 1.00
0+500
0+600
dr.mb.
dr.gr.
125.4
125.4
125.4
125.4
125.9
125.5
125.5
125.5
125.2
125.4
125.3
PN
0+551.95
125.95
224/478
A=145.000
PKP: 0+609.11
R=600.000
KKP-PŁK: 0+574.07
A=145.000
KŁK-PKP: 0+527.09
L=88.702
KKP: 0+492.05
126.02
125.94
126.00
126.00
125.98
126.03
126.04
125.98
125.94
125.89
125.85
125.80
125.84
125.99
125.81
126.05
125.94
125.99
126.09
126.18
126.17

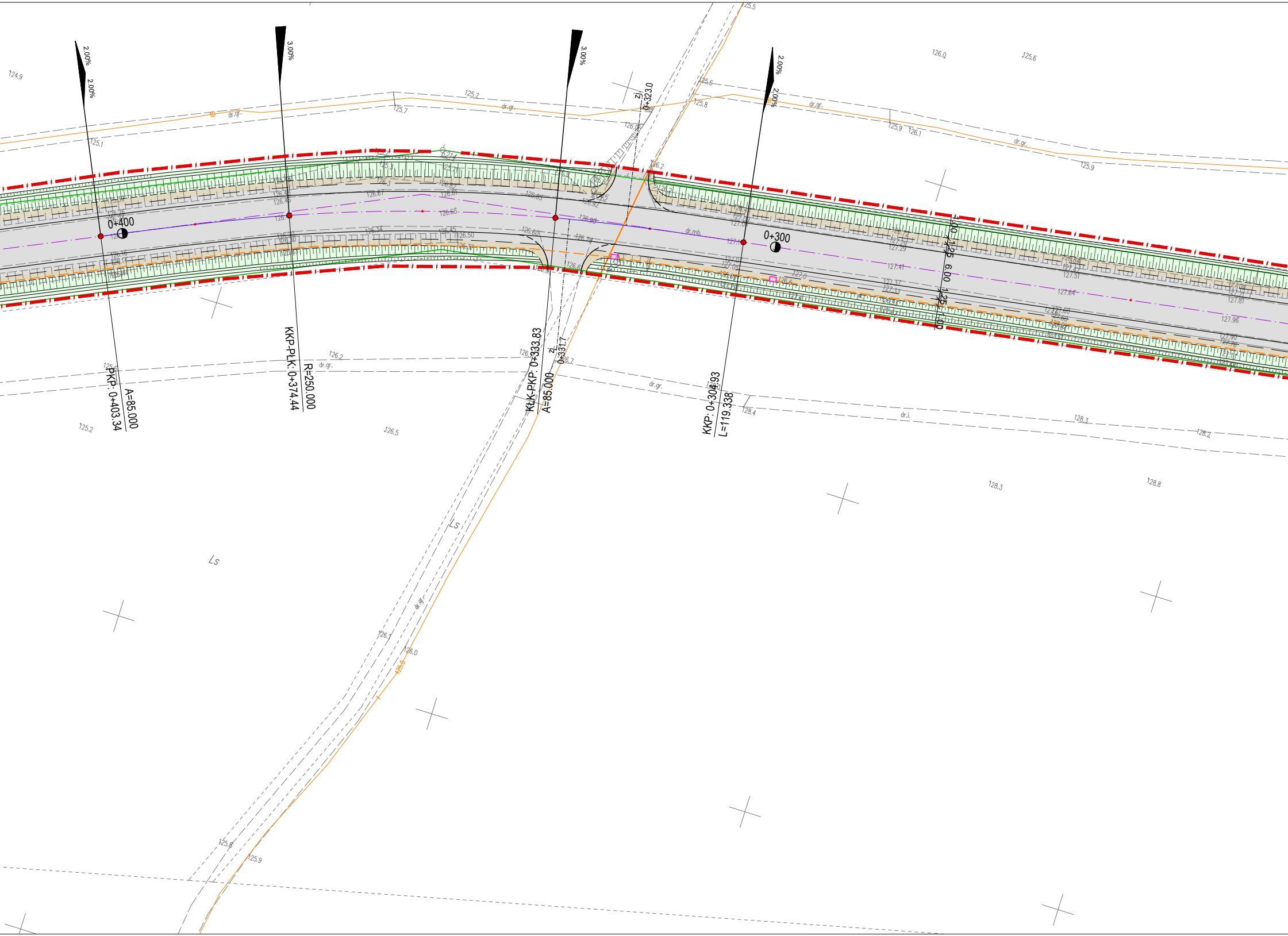
2.00%
2.00%
3.00%
3.00%
2.00%
2.00%
0+400
0+300
PKP: 0+403.34
A=85.000
KKP-PLK: 0+374.44
R=250.000
KLK-PKP: 0+333.83
A=85.000
KKP: 0+304.93
L=119.338
zj.
0+323.0
zj.
0+331.7
1.00
1.25
6.00
1.25
1.00
dr.gr.
dr.gr.
dr.gr.
dr.gr.
dr.gr.
dr.gr.
dr.mb.
dr.i.
Ls
Ls
124.9
125.1
125.7
125.7
125.8
125.6
125.5
126.0
125.6
125.9
126.1
125.9
126.2
126.5
125.2
126.7
128.4
128.3
128.2
128.3
128.8
126.1
126.0
125.8
125.9
126.67
126.65
126.34
126.50
126.60
126.92
126.98
126.79
127.41
127.64
127.96
127.51
127.81
127.29
127.33
126.2
127.0
126.6

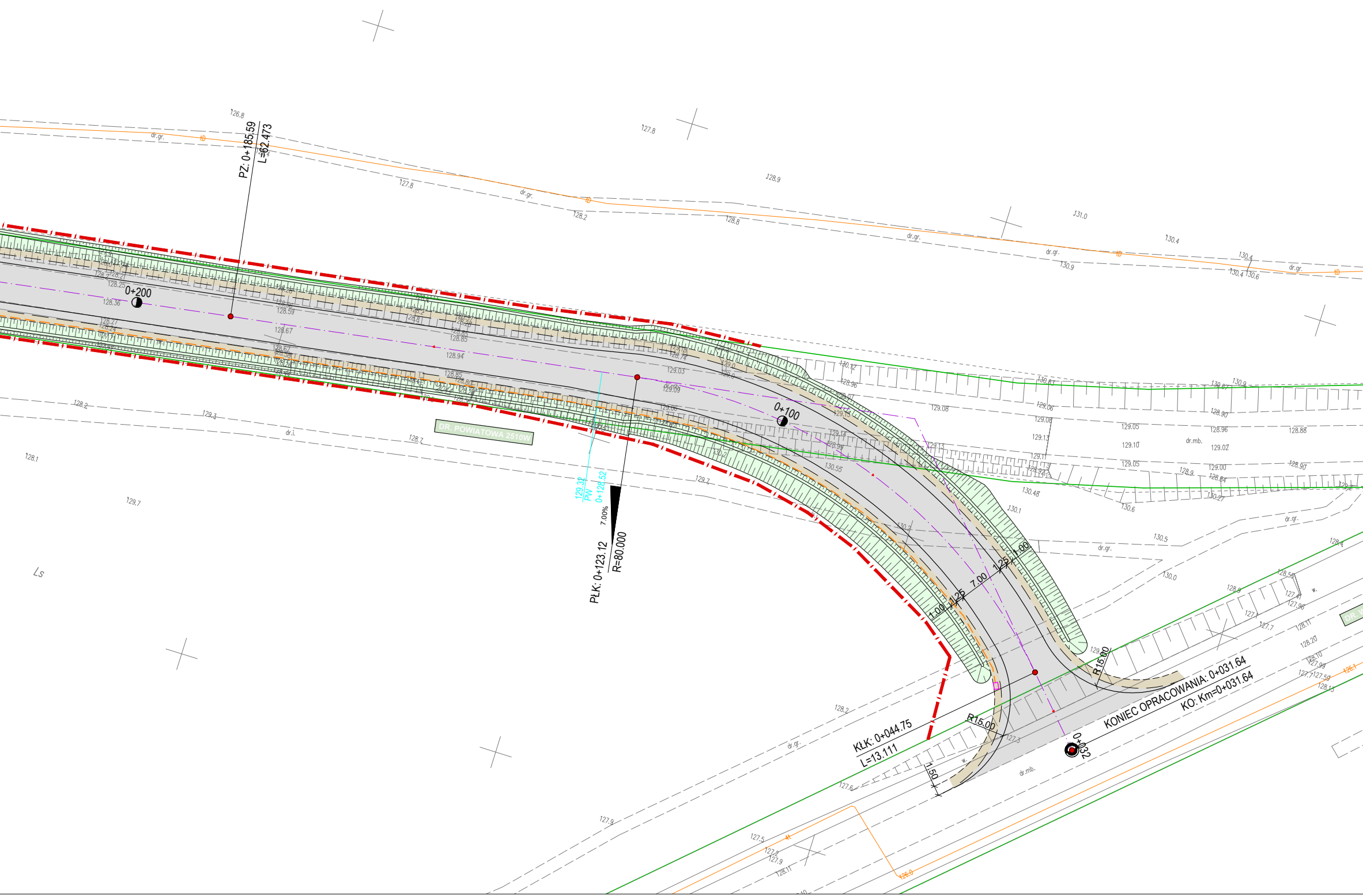
PZ: 0+185.59
L=62.473
0+200
0+100
DR. POWIATOWA 2510W
129.32
PW
0+128.52
7.00%
PŁK: 0+123.12
R=80.000
1.00
1.25
7.00
1.25
1.00
R15.00
R15.00
1.50
KŁK: 0+044.75
L=13.111
KONIEC OPRACOWANIA: 0+031.64
KO: Km=0+031.64
0+032
dr.gr.
dr.mb.
dr.i.
w.
Ls
126.8
127.8
128.9
131.0
130.4
128.2
129.3
128.1
129.7
128.7
129.08
129.05
128.88
130.5
130.0
127.9
127.6
127.5
128.2
126.0

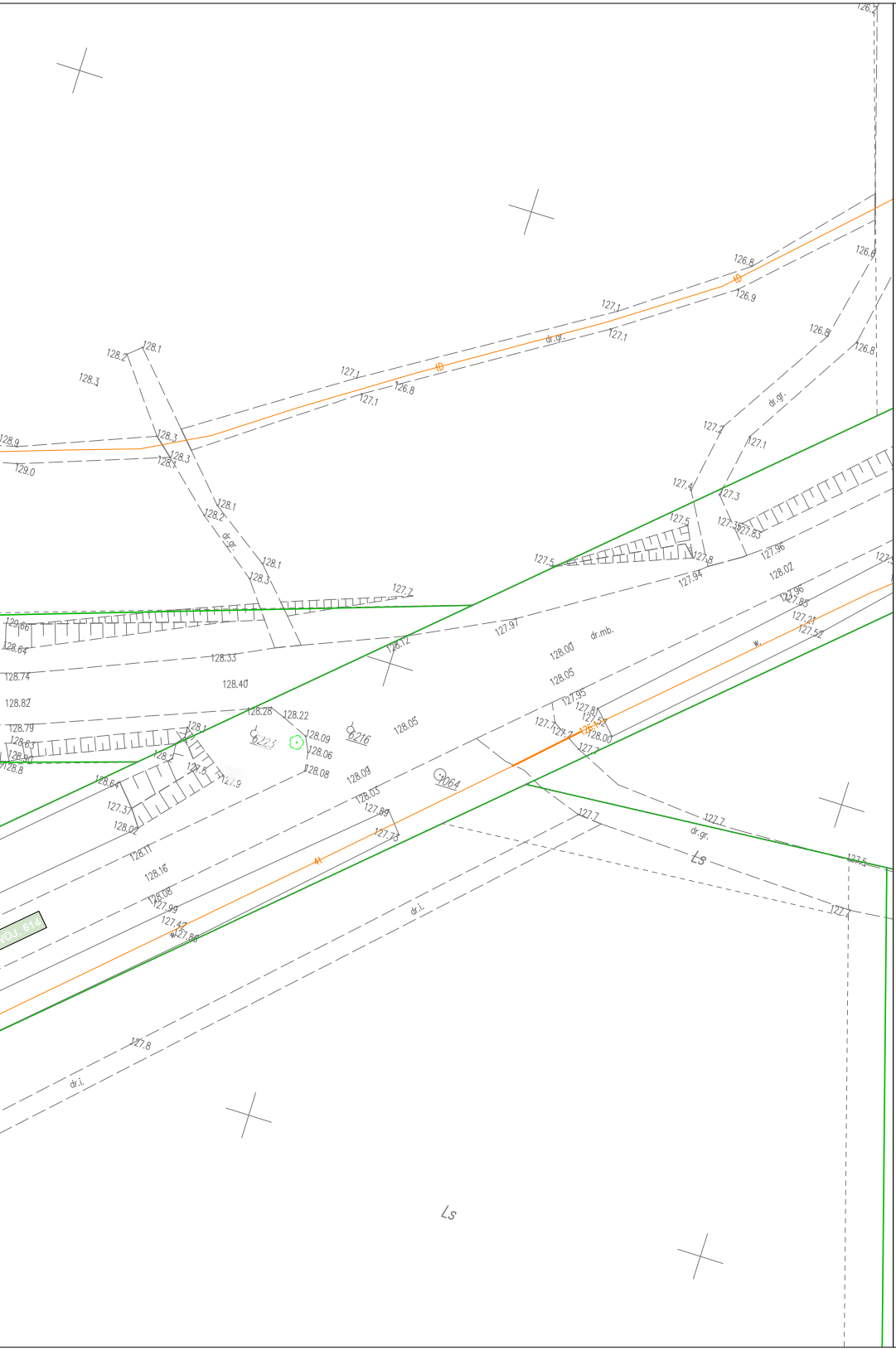
126.8
126.9
127.1
127.1
127.1
127.1
126.8
dr.gr.
128.2
128.1
128.3
128.9
129.0
128.3
128.3
128.1
128.1
128.2
dr.gr.
128.1
128.3
127.7
129.66
128.64
128.74
128.82
128.79
128.33
128.40
128.28
128.22
128.12
127.97
128.00
dr.mb.
128.05
127.95
128.05
128.09
128.06
128.08
128.09
128.03
127.89
127.73
6216
9064
128.11
128.16
128.08
127.99
127.42
127.86
127.5
127.4
127.3
127.5
127.2
127.1
126.8
126.8
126.8
dr.gr.
127.8
127.94
127.96
128.02
127.96
127.85
127.21
127.52
127.7
127.7
127.7
dr.gr.
Ls
127.5
127.7
dr.i.
127.8
dr.i.
Ls

Rozbudowa dróg powiatowych nr 2509W; 2510W i 2586W w gm. Czarnia i Myszyniec

ARKUSZ 16

SKALA 1:500

LEGENDA:

Projektowane:

▩	Nawierzchnia z betonu asfaltowego - jezdnia, pobocza utwardzone, zjazdy
▩	Nawierzchnia z kruszywa - pobocza, zjazdy
▩	Chodnik z kostki betonowej
▩	Zatoka autobusowa z kostki betonowej
▩	Skarpy / Zieleńce
▨	Istniejący chodnik
▨	Istniejący zjazd
———	Krawędź jezdni
— — —	Krawędź pobocza utwardzonego
- - - - -	Krawędź pobocza kruszywowego
———	Krawężnik 20x30 cm
– – – –	Krawężnik 20x22 cm
— — —	Obrzeże 6x20 cm
- - - - -	Opornik betonowy 12x25 cm
———	Przepusty
— · —	Projektowana linia rozgraniczająca pasa drogowego (ZRID)

Projektowane sieci uzbrojenia terenu:

—●—	Sieć elektroenergetyczna kablowa nN 0,4kV - oświetlenie drogowe wraz ze słupami
▬	Sieć elektroenergetyczna kablowa nN 0,4kV - złącza kablowe
- - - - -	Sieć elektroenergetyczna kablowa nN 0,4kV
—□—	Kanał technologiczny
←○	Napowietrzna sieć telekomunikacyjna

Istniejące sieci uzbrojenia terenu do likwidacji

– ⊗ –	Sieć telekomunikacyjna napowietrzna - wraz ze słupami
– ⊗ –	Sieć elektroenergetyczna napowietrzna - wraz ze słupami
—×—×—	Sieć elektroenergetyczna kablowa nN 0,4kV

DROGOWIEC Sp. z o.o. z o.o.

DROGOWIEC Sp. z o.o.
ul. Zwierzyniecka 10 lok. 3; 15-333 Białystok
tel. 796 166 476; e-mail: biuro@spdrogowiec.pl
KRS 0000583625; NIP: 9662100389; REGON: 362887758

NAZWA OBIEKTU:	Rozbudowa dróg powiatowych nr 2509W; 2510W i 2586W w gm. Czarnia i Myszyniec		
STADIUM:	PROJEKT KONCEPCYJNY		Numer rys.: 1.16
NAZWA RYS.:	PROJEKT ZAGOSPODAROWANIA TERENU		Skala: 1:500
ZESPÓŁ AUTORSKI: Branża/Projektant			Data: 29.07.2020
Projektant:	Podpis:	Sprawdzający:	Podpis:
DROGOWA: mgr inż. Paweł Sietejko PDL/0103/POOD/12 PDL/BD/0017/13		DROGOWA: mgr inż. Piotr Jakubecki PDL/0037/POOD/10 PDL/BD/0131/10	
DROGOWA: mgr inż. Łukasz Milewski PDL/0098/POOD/11 PDL/BD/0030/12		WSPÓŁPRACA: mgr inż. Piotr Zajkowski	