





Oświadczam, że treść mapy na której wykonano niniejszy projekt jest zgodna z projektem w oryginale i jest identyczna z treścią mapy d/c projektowych wydanych przez Wydział Geodezji, Budownictwa i Gospodarowania Nieruchomościami w Ostrołęce przyjętej do zasobu powiatowego pod nr P.14145.2015.3722 w dniu 2015-12-23

Legenda:

-  projektowany wodociąg z PE \varnothing 110–160 mm
-  istniejący wodociąg z PCW \varnothing 110–160 mm
-  istniejące kable telekomunikacyjne
-  istniejące kable elektroenergetyczne

Miejscowość:	Surowe, Długie, Bondysie, Czarnia gm. Czarnia
Nazwa projektu:	Projekt zagospodarowania Plan sytuacyjny wykaskowyj z projektem sieci wodociągowej rozdzielczą z przyłączami
Temat:	"Budowa Sieci wodociągowej rozdzielczej z przyłączami w obrębie terenów inwestycyjnych: Surowe, Długie, Bondysie, Czarnia gm. Czarnia"
Status:	Projekt budowlany wraz z projektem technologicznym
Data:	Sanitarna
	Nawierzchnie i inna
Projektant	89 94/0s
Sprawdzający	młg. inż. Wojciech Gawełkiewicz
	7/99/0s
	2016.04