



SKALA 1:25000

Poswiadcza się, że niniejszy dokument został opracowany w oparciu o prace geodezyjne i kartograficzne, których rezultaty zostały opublikowane w ewidencji materiałów państwowego zasobu geodezyjnego i kartograficznego.

Organ prowadzący państwowy zasob geodezyjny i kartograficzny: STAROSTA OSTROŁECKI

Identyfikator ewidencyjny materiału geodezyjnego i kartograficznego: GBN.6642.2949.2014

Data wejścia do państwowego zasobu geodezyjnego i kartograficznego: 2014-09-11

Imię, nazwisko i podpis osoby reprezentującej organ: ZUP STABDOSTY

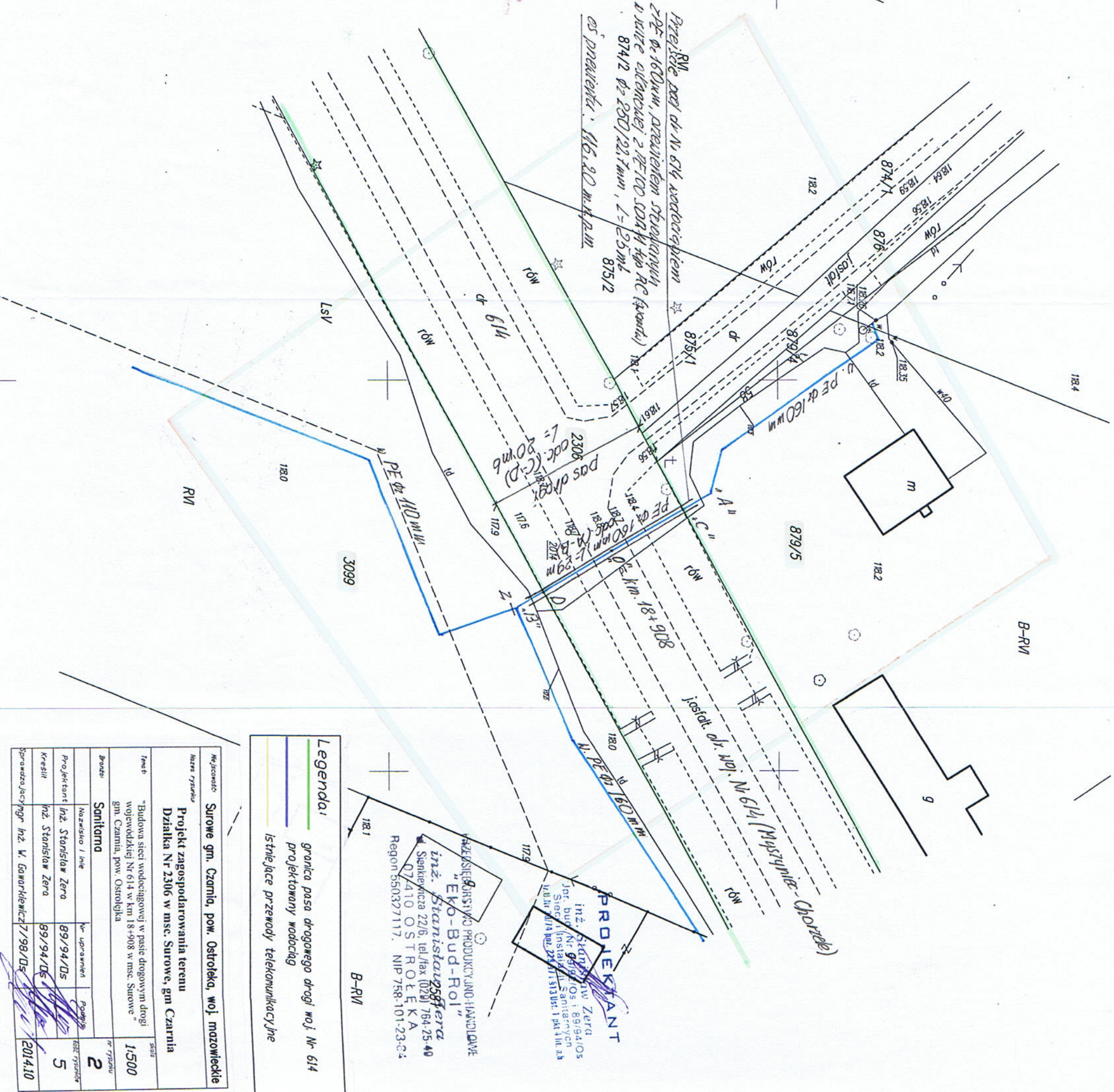
Jadwiga Hątko
Kierownik Powiatowego Ośrodka Dokumentacji Geodezyjnej i Kartograficznej

MAPA DO CELÓW PROJEKTOWYCH	
Oznaczenie kancelaryjne zgłoszenia pracy geodezyjnej	GBN.6642.2949.2014
Województwo	mazowieckie
Powiat	ostrołęcki
Jednostka ewidencyjna	141502_2 Czarnia
Obręb ewidencyjny	Nr 0008, Surowe
Skala mapy	1:500
Układ współrzędnych	prostokątnych płaskich wysokości
Numer godła	2000/Kronsztadt 60
Oznaczenie granic obszaru, który był przedmiotem aktualizacji	7.177.22.01.3
Przeznaczenie terenu w planie zagospodarowania przestrzennego	teren nie objęty planem

GEODETA UPRAWNIENY
inż. Mariusz Olender
nr uprawnień 50228

USŁUGI GEODEZYJNE
inż. Mariusz Olender
07 430 Myszyniec, ul. Gen. J. Bema 21
NIP 758-201-72-77, tel. 0 502 518 542

Data, imię i nazwisko wykonawcy: 2014.08.29
nr uprawnień zawodowych: pieczęć firmowa



Legenda:

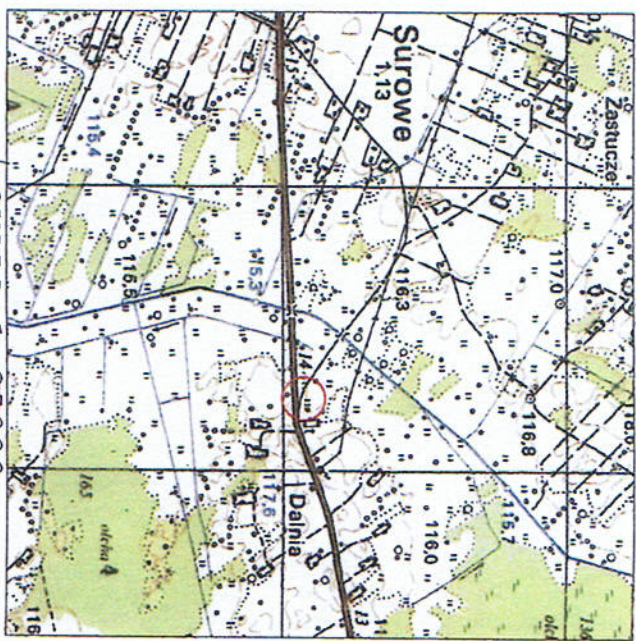
- granica pasa drogowego drogi woj. Nr 614
- projektowany wodociąg
- istniejące przewody telekomunikacyjne

Miejscowość	Surowe gm. Czarnia, pow. Ostrołęka, woj. mazowieckie	
Nazwa rysunku	Projekt zagospodarowania terenu Działka Nr 2306 w msc. Surowe, gm Czarnia	
Temat	"Budowa sieci wodociągowej w pasie drogowym drogi wojewódzkiej Nr 614 w km 18+908 w msc. Surowe" gm. Czarnia, pow. Ostrołęka	skala 1:500
Brutto	Sanitarno	nr rysunku 2
Projektant	inż. Stanisław Zera	89/94/DS
Kreślił	inż. Stanisław Zera	89/94/DS
Sprawdza/ocenia	inż. W. Gaworkiewicz	7/98/DS
		2014.10

PRZEJŚCIE DROGOWE PRODUKCJO-HANDLOWE
"ERO-BUD-ROJ"
inż. Stanisław Zera
Sienkiewicza 22/6, tel./fax (029) 764-25-49
07 410 OSTROŁĘKA
Regon 550327117, NIP 758-101-23-02

PROJEKTANT
inż. Stanisław Zera
Jor. bud. Nr 99, tel./fax (029) 764-25-49
Jor. Siec. Instal. Sanitarnych
ul. W. G. 114, tel./fax (029) 764-25-49

SZKIC ORIENTACYJNY



SKALA 1:25000

W wyżej wymienionym placu geodezyjny dokument został opracowany z uwzględnieniem danych kartograficznych, których rezultaty zostały uwzględnione do ewidencji materiałów państwowego urzędowego geodezyjnego i kartograficznego. Wynik pomiarów państwowych został uwzględniony w całości. Data wpisania danych technicznych do ewidencji państwowej: 2014-09-11. Inż. Adamo i zespół geod. i kartograficzny.

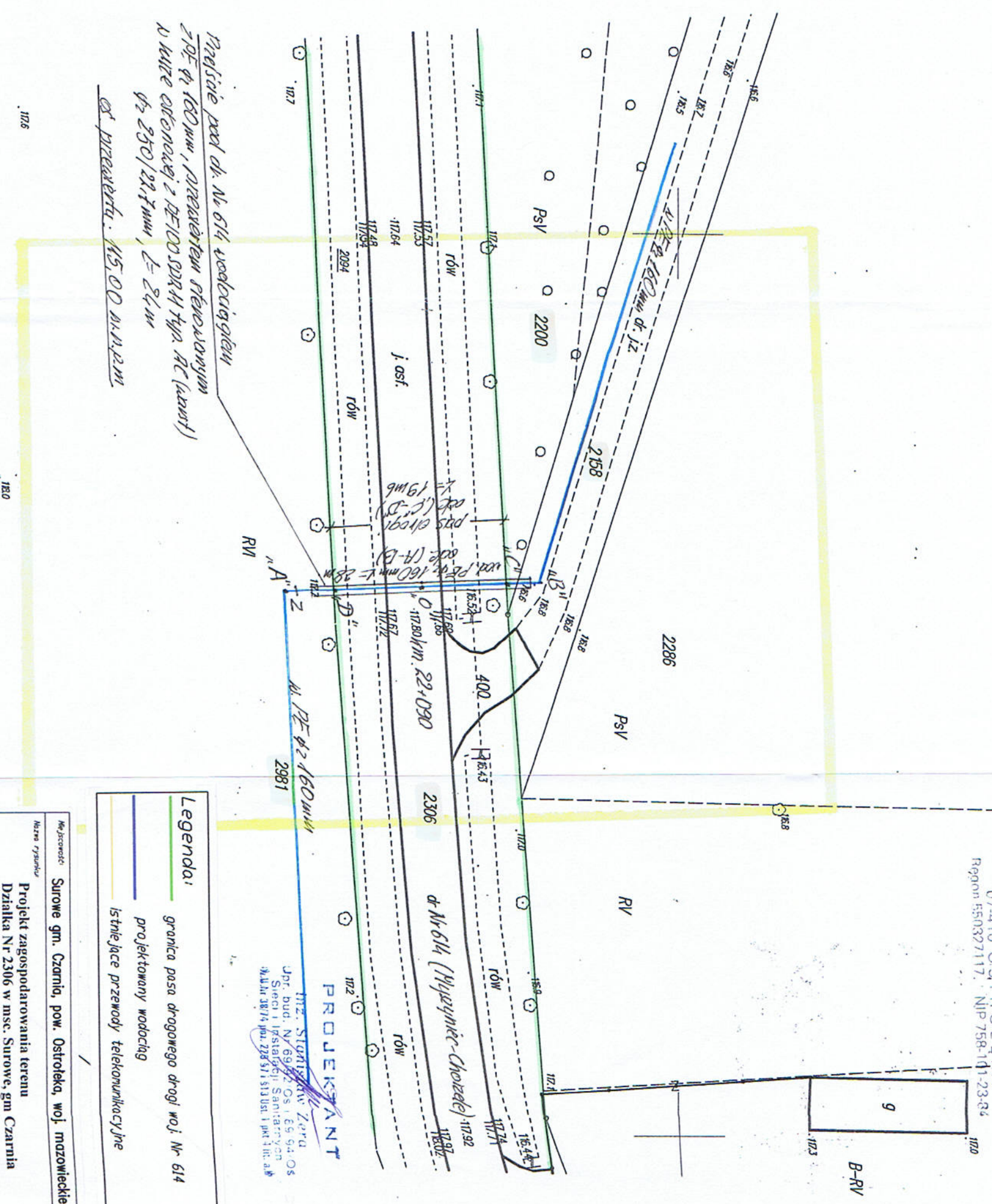
STAROSTA OSTROLECKI
P. 14/15.2014.2575
2014-09-11
Z up. STAROSTY

Jadwiga Biłczak
 Kierownik Powiatowego Ośrodka Dokumentacji Geodezyjnej i Kartograficznej

MAPA DO CELÓW PROJEKTOWYCH	
Oznaczenie kancelaryjne zgłoszenia pracy geodezyjnej	GBN 6642.2949.2014
Województwo	mazowieckie
Powiat	ostrolecki
Jednostka ewidencyjna	141502_2 Czarnia
Obsz. ewidencyjny	Nr 0008, Surowe
Skala mapy	1:500
Układ współrzędnych	prostopadłych płaskich/ wysokości
Numer godła	2000/Kronstadt 60
Oznaczenie granic obszaru, który był przedmiotem aktualizacji	7.177.22.22.4
Przeznaczenie terenu w planie zagospodarowania przestrzennego	teren nie objęty planem

GEODETA WPRACOWNIONY
 Inż. Mariusz Olender
 nr 104/20099
 2014.08.29

USŁUGI GEODEZYJNE
 Inż. Mariusz Olender
 07-430 Myszyniec, ul. Gen. J. Bema 21
 NIP 758-201-72-77, tel. 0 502 518 542
 pieczęć firmowa



Przebieg pod dr. Nr 614 w odległościach
 30m, 160m, 100m, 200m, 300m, 400m, 500m, 600m, 700m, 800m, 900m, 1000m, 1100m, 1200m, 1300m, 1400m, 1500m, 1600m, 1700m, 1800m, 1900m, 2000m, 2100m, 2200m, 2300m, 2400m, 2500m, 2600m, 2700m, 2800m, 2900m, 3000m, 3100m, 3200m, 3300m, 3400m, 3500m, 3600m, 3700m, 3800m, 3900m, 4000m, 4100m, 4200m, 4300m, 4400m, 4500m, 4600m, 4700m, 4800m, 4900m, 5000m, 5100m, 5200m, 5300m, 5400m, 5500m, 5600m, 5700m, 5800m, 5900m, 6000m, 6100m, 6200m, 6300m, 6400m, 6500m, 6600m, 6700m, 6800m, 6900m, 7000m, 7100m, 7200m, 7300m, 7400m, 7500m, 7600m, 7700m, 7800m, 7900m, 8000m, 8100m, 8200m, 8300m, 8400m, 8500m, 8600m, 8700m, 8800m, 8900m, 9000m, 9100m, 9200m, 9300m, 9400m, 9500m, 9600m, 9700m, 9800m, 9900m, 10000m, 10100m, 10200m, 10300m, 10400m, 10500m, 10600m, 10700m, 10800m, 10900m, 11000m, 11100m, 11200m, 11300m, 11400m, 11500m, 11600m, 11700m, 11800m, 11900m, 12000m, 12100m, 12200m, 12300m, 12400m, 12500m, 12600m, 12700m, 12800m, 12900m, 13000m, 13100m, 13200m, 13300m, 13400m, 13500m, 13600m, 13700m, 13800m, 13900m, 14000m, 14100m, 14200m, 14300m, 14400m, 14500m, 14600m, 14700m, 14800m, 14900m, 15000m, 15100m, 15200m, 15300m, 15400m, 15500m, 15600m, 15700m, 15800m, 15900m, 16000m, 16100m, 16200m, 16300m, 16400m, 16500m, 16600m, 16700m, 16800m, 16900m, 17000m, 17100m, 17200m, 17300m, 17400m, 17500m, 17600m, 17700m, 17800m, 17900m, 18000m, 18100m, 18200m, 18300m, 18400m, 18500m, 18600m, 18700m, 18800m, 18900m, 19000m, 19100m, 19200m, 19300m, 19400m, 19500m, 19600m, 19700m, 19800m, 19900m, 20000m, 20100m, 20200m, 20300m, 20400m, 20500m, 20600m, 20700m, 20800m, 20900m, 21000m, 21100m, 21200m, 21300m, 21400m, 21500m, 21600m, 21700m, 21800m, 21900m, 22000m, 22100m, 22200m, 22300m, 22400m, 22500m, 22600m, 22700m, 22800m, 22900m, 23000m, 23100m, 23200m, 23300m, 23400m, 23500m, 23600m, 23700m, 23800m, 23900m, 24000m, 24100m, 24200m, 24300m, 24400m, 24500m, 24600m, 24700m, 24800m, 24900m, 25000m, 25100m, 25200m, 25300m, 25400m, 25500m, 25600m, 25700m, 25800m, 25900m, 26000m, 26100m, 26200m, 26300m, 26400m, 26500m, 26600m, 26700m, 26800m, 26900m, 27000m, 27100m, 27200m, 27300m, 27400m, 27500m, 27600m, 27700m, 27800m, 27900m, 28000m, 28100m, 28200m, 28300m, 28400m, 28500m, 28600m, 28700m, 28800m, 28900m, 29000m, 29100m, 29200m, 29300m, 29400m, 29500m, 29600m, 29700m, 29800m, 29900m, 30000m, 30100m, 30200m, 30300m, 30400m, 30500m, 30600m, 30700m, 30800m, 30900m, 31000m, 31100m, 31200m, 31300m, 31400m, 31500m, 31600m, 31700m, 31800m, 31900m, 32000m, 32100m, 32200m, 32300m, 32400m, 32500m, 32600m, 32700m, 32800m, 32900m, 33000m, 33100m, 33200m, 33300m, 33400m, 33500m, 33600m, 33700m, 33800m, 33900m, 34000m, 34100m, 34200m, 34300m, 34400m, 34500m, 34600m, 34700m, 34800m, 34900m, 35000m, 35100m, 35200m, 35300m, 35400m, 35500m, 35600m, 35700m, 35800m, 35900m, 36000m, 36100m, 36200m, 36300m, 36400m, 36500m, 36600m, 36700m, 36800m, 36900m, 37000m, 37100m, 37200m, 37300m, 37400m, 37500m, 37600m, 37700m, 37800m, 37900m, 38000m, 38100m, 38200m, 38300m, 38400m, 38500m, 38600m, 38700m, 38800m, 38900m, 39000m, 39100m, 39200m, 39300m, 39400m, 39500m, 39600m, 39700m, 39800m, 39900m, 40000m, 40100m, 40200m, 40300m, 40400m, 40500m, 40600m, 40700m, 40800m, 40900m, 41000m, 41100m, 41200m, 41300m, 41400m, 41500m, 41600m, 41700m, 41800m, 41900m, 42000m, 42100m, 42200m, 42300m, 42400m, 42500m, 42600m, 42700m, 42800m, 42900m, 43000m, 43100m, 43200m, 43300m, 43400m, 43500m, 43600m, 43700m, 43800m, 43900m, 44000m, 44100m, 44200m, 44300m, 44400m, 44500m, 44600m, 44700m, 44800m, 44900m, 45000m, 45100m, 45200m, 45300m, 45400m, 45500m, 45600m, 45700m, 45800m, 45900m, 46000m, 46100m, 46200m, 46300m, 46400m, 46500m, 46600m, 46700m, 46800m, 46900m, 47000m, 47100m, 47200m, 47300m, 47400m, 47500m, 47600m, 47700m, 47800m, 47900m, 48000m, 48100m, 48200m, 48300m, 48400m, 48500m, 48600m, 48700m, 48800m, 48900m, 49000m, 49100m, 49200m, 49300m, 49400m, 49500m, 49600m, 49700m, 49800m, 49900m, 50000m, 50100m, 50200m, 50300m, 50400m, 50500m, 50600m, 50700m, 50800m, 50900m, 51000m, 51100m, 51200m, 51300m, 51400m, 51500m, 51600m, 51700m, 51800m, 51900m, 52000m, 52100m, 52200m, 52300m, 52400m, 52500m, 52600m, 52700m, 52800m, 52900m, 53000m, 53100m, 53200m, 53300m, 53400m, 53500m, 53600m, 53700m, 53800m, 53900m, 54000m, 54100m, 54200m, 54300m, 54400m, 54500m, 54600m, 54700m, 54800m, 54900m, 55000m, 55100m, 55200m, 55300m, 55400m, 55500m, 55600m, 55700m, 55800m, 55900m, 56000m, 56100m, 56200m, 56300m, 56400m, 56500m, 56600m, 56700m, 56800m, 56900m, 57000m, 57100m, 57200m, 57300m, 57400m, 57500m, 57600m, 57700m, 57800m, 57900m, 58000m, 58100m, 58200m, 58300m, 58400m, 58500m, 58600m, 58700m, 58800m, 58900m, 59000m, 59100m, 59200m, 59300m, 59400m, 59500m, 59600m, 59700m, 59800m, 59900m, 60000m, 60100m, 60200m, 60300m, 60400m, 60500m, 60600m, 60700m, 60800m, 60900m, 61000m, 61100m, 61200m, 61300m, 61400m, 61500m, 61600m, 61700m, 61800m, 61900m, 62000m, 62100m, 62200m, 62300m, 62400m, 62500m, 62600m, 62700m, 62800m, 62900m, 63000m, 63100m, 63200m, 63300m, 63400m, 63500m, 63600m, 63700m, 63800m, 63900m, 64000m, 64100m, 64200m, 64300m, 64400m, 64500m, 64600m, 64700m, 64800m, 64900m, 65000m, 65100m, 65200m, 65300m, 65400m, 65500m, 65600m, 65700m, 65800m, 65900m, 66000m, 66100m, 66200m, 66300m, 66400m, 66500m, 66600m, 66700m, 66800m, 66900m, 67000m, 67100m, 67200m, 67300m, 67400m, 67500m, 67600m, 67700m, 67800m, 67900m, 68000m, 68100m, 68200m, 68300m, 68400m, 68500m, 68600m, 68700m, 68800m, 68900m, 69000m, 69100m, 69200m, 69300m, 69400m, 69500m, 69600m, 69700m, 69800m, 69900m, 70000m, 70100m, 70200m, 70300m, 70400m, 70500m, 70600m, 70700m, 70800m, 70900m, 71000m, 71100m, 71200m, 71300m, 71400m, 71500m, 71600m, 71700m, 71800m, 71900m, 72000m, 72100m, 72200m, 72300m, 72400m, 72500m, 72600m, 72700m, 72800m, 72900m, 73000m, 73100m, 73200m, 73300m, 73400m, 73500m, 73600m, 73700m, 73800m, 73900m, 74000m, 74100m, 74200m, 74300m, 74400m, 74500m, 74600m, 74700m, 74800m, 74900m, 75000m, 75100m, 75200m, 75300m, 75400m, 75500m, 75600m, 75700m, 75800m, 75900m, 76000m, 76100m, 76200m, 76300m, 76400m, 76500m, 76600m, 76700m, 76800m, 76900m, 77000m, 77100m, 77200m, 77300m, 77400m, 77500m, 77600m, 77700m, 77800m, 77900m, 78000m, 78100m, 78200m, 78300m, 78400m, 78500m, 78600m, 78700m, 78800m, 78900m, 79000m, 79100m, 79200m, 79300m, 79400m, 79500m, 79600m, 79700m, 79800m, 79900m, 80000m, 80100m, 80200m, 80300m, 80400m, 80500m, 80600m, 80700m, 80800m, 80900m, 81000m, 81100m, 81200m, 81300m, 81400m, 81500m, 81600m, 81700m, 81800m, 81900m, 82000m, 82100m, 82200m, 82300m, 82400m, 82500m, 82600m, 82700m, 82800m, 82900m, 83000m, 83100m, 83200m, 83300m, 83400m, 83500m, 83600m, 83700m, 83800m, 83900m, 84000m, 84100m, 84200m, 84300m, 84400m, 84500m, 84600m, 84700m, 84800m, 84900m, 85000m, 85100m, 85200m, 85300m, 85400m, 85500m, 85600m, 85700m, 85800m, 85900m, 86000m, 86100m, 86200m, 86300m, 86400m, 86500m, 86600m, 86700m, 86800m, 86900m, 87000m, 87100m, 87200m, 87300m, 87400m, 87500m, 87600m, 87700m, 87800m, 87900m, 88000m, 88100m, 88200m, 88300m, 88400m, 88500m, 88600m, 88700m, 88800m, 88900m, 89000m, 89100m, 89200m, 89300m, 89400m, 89500m, 89600m, 89700m, 89800m, 89900m, 90000m, 90100m, 90200m, 90300m, 90400m, 90500m, 90600m, 90700m, 90800m, 90900m, 91000m, 91100m, 91200m, 91300m, 91400m, 91500m, 91600m, 91700m, 91800m, 91900m, 92000m, 92100m, 92200m, 92300m, 92400m, 92500m, 92600m, 92700m, 92800m, 92900m, 93000m, 93100m, 93200m, 93300m, 93400m, 93500m, 93600m, 93700m, 93800m, 93900m, 94000m, 94100m, 94200m, 94300m, 94400m, 94500m, 94600m, 94700m, 94800m, 94900m, 95000m, 95100m, 95200m, 95300m, 95400m, 95500m, 95600m, 95700m, 95800m, 95900m, 96000m, 96100m, 96200m, 96300m, 96400m, 96500m, 96600m, 96700m, 96800m, 96900m, 97000m, 97100m, 97200m, 97300m, 97400m, 97500m, 97600m, 97700m, 97800m, 97900m, 98000m, 98100m, 98200m, 98300m, 98400m, 98500m, 98600m, 98700m, 98800m, 98900m, 99000m, 99100m, 99200m, 99300m, 99400m, 99500m, 99600m, 99700m, 99800m, 99900m, 100000m, 100100m, 100200m, 100300m, 100400m, 100500m, 100600m, 100700m, 100800m, 100900m, 101000m, 101100m, 101200m, 101300m, 101400m, 101500m, 101600m, 101700m, 101800m, 101900m, 102000m, 102100m, 102200m, 102300m, 102400m, 102500m, 102600m, 102700m, 102800m, 102900m, 103000m, 103100m, 103200m, 103300m, 103400m, 103500m, 103600m, 103700m, 103800m, 103900m, 104000m, 104100m, 104200m, 104300m, 104400m, 104500m, 104600m, 104700m, 104800m, 104900m, 105000m, 105100m, 105200m, 105300m, 105400m, 105500m, 105600m, 105700m, 105800m, 105900m, 106000m, 106100m, 106200m, 106300m, 106400m, 106500m, 106600m, 106700m, 106800m, 106900m, 107000m, 107100m, 107200m, 107300m, 107400m, 107500m, 107600m, 107700m, 107800m, 107900m, 108000m, 108100m, 108200m, 108300m, 108400m, 108500m, 108600m, 108700m, 108800m, 108900m, 109000m, 109100m, 109200m, 109300m, 109400m, 109500m, 109600m, 109700m, 109800m, 109900m, 110000m, 110100m, 110200m, 110300m, 110400m, 110500m, 110600m, 110700m, 110800m, 110900m, 111000m, 111100m, 111200m, 111300m, 111400m, 111500m, 111600m, 111700m, 111800m, 111900m, 112000m, 112100m, 112200m, 112300m, 112400m, 112500m, 112600m, 112700m, 112800m, 112900m, 113000m, 113100m, 113200m, 113300m, 113400m, 113500m, 113600m, 113700m, 113800m, 113900m, 114000m, 114100m, 114200m, 114300m, 114400m, 114500m, 114600m, 114700m, 114800m, 114900m, 115000m, 115100m, 115200m, 115300m, 115400m, 115500m, 115600m, 115700m, 115800m, 115900m, 116000m, 116100m, 116200m, 116300m, 116400m, 116500m, 116600m, 116700m, 116800m, 116900m, 117000m, 117100m, 117200m, 117300m, 117400m, 117500m, 117600m, 117700m, 117800m, 117900m, 118000m, 118100m, 118200m, 118300m, 118400m, 118500m, 118600m, 118700m, 118800m, 118900m, 119000m, 119100m, 119200m, 119300m, 119400m, 119500m, 119600m, 119700m, 119800m, 119900m, 120000m, 120100m, 120200m, 120300m, 120400m, 120500m, 120600m, 120700m, 120800m, 120900m, 121000m, 121100m, 121200m, 121300m, 121400m, 121500m, 121600m, 121700m, 121800m, 121900m, 122000m, 122100m, 122200m, 122300m, 122400m, 122500m, 122600m, 122700m, 122800m, 122900m, 123000m, 123100m, 123200m, 123300m, 123400m, 123500m, 123600m, 123700m, 123800m, 123900m, 124000m, 124100m, 124200m, 124300m, 124400m, 124500m, 124600m, 124700m, 124800m, 124900m, 125000m, 125100m, 125200m, 125300m, 125400m, 125500m, 125600m, 125700m, 125800m, 125900m, 126000m, 126100m, 126200m, 126300m, 126400m, 126500m, 126600m, 126700m, 126800m, 126900m, 127000m, 127100m, 127200m, 127300m, 127400m, 127500m, 127600m, 127700m, 127800m, 127900m, 128000m, 128100m, 128200m, 128300m, 128400m, 128500m, 128600m, 128700m, 128800m, 128900m, 129000m, 129100m, 129200m, 129300m, 129400m, 129500m, 129600m, 129700m, 129800m, 129900m, 130000m, 130100m, 130200m, 130300m, 130400m, 130500m, 130600m, 130700m, 130800m, 130900m, 131000m, 131100m, 131200m, 131300m, 131400m, 131500m, 131600m, 131700m, 131800m, 131900m, 132000m, 132100m, 132200m, 132300m, 132400m, 132500m, 132600m, 132700m, 132800m, 132900m, 133000m, 133100m, 133200m, 133300m, 133400m, 133500m, 133600m, 133700m, 133800m, 133900m, 134000m, 134100m, 134200m, 134300m, 134400m, 134500m, 134600m, 134700m, 134800m, 134900m, 135000m, 135100m, 135200m, 135300m, 135400m, 135500m, 135600m, 135700m, 135800m, 135900m

SZKIC ORIENTACYJNY



SKALA 1:25000

Proświadcza się, że niniejszy dokument został opracowany w oparciu o plan geodezyjny i kartograficzny, których rezultaty zawiera Główny spis do ewidencji materiałów państwowego zasobu geodezyjnego i kartograficznego
 Urząd prowadzący państwowy zasob geodezyjny i kartograficzny
 STAROSTA OSTROLECKI
 Identyfikator ewidencyjny materiału zasobu państwa technicznego
 GBN 6642.2948.2014
 Data wpisania materiału technicznego do ewidencji materiałów zasobu państwa i podania osoby reprezentującej organ
 2014-09-11
 Z-PP-STAROSTA

Jadwiga Hilińska
 Kierownik Powiatowego Ośrodka Dokumentacji Geodezyjnej i Kartograficznej

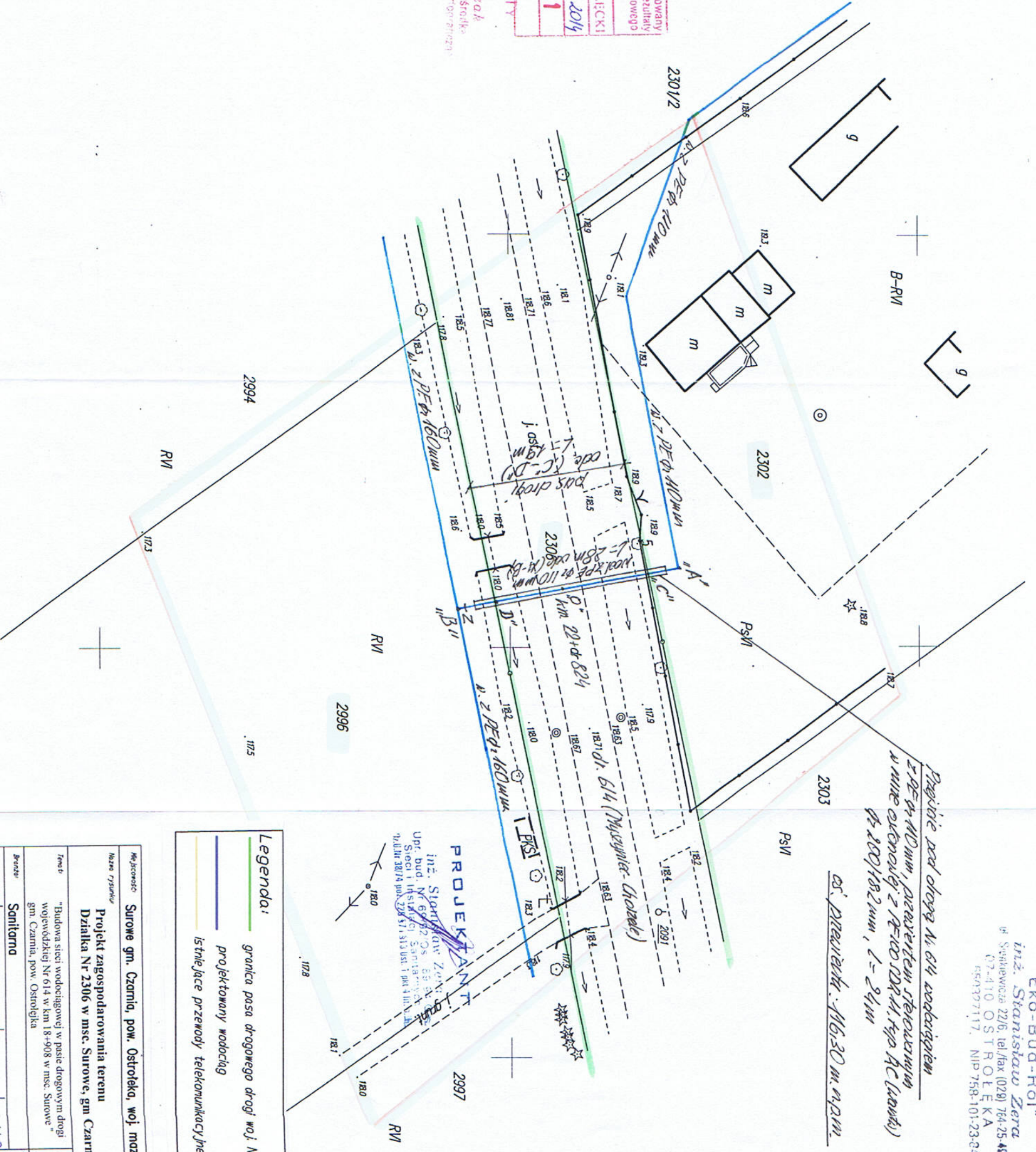
MAPA DO CELÓW PROJEKTOWYCH	
Oznaczenie kancelaryjne zgłoszenia pracy geodezyjnej	GBN.6642.2948.2014
Województwo	mazowieckie
Powiat	ostrolęcki
Jednostka ewidencyjna	141502_2 Czarnia
Obręb ewidencyjny	Nr 0008, Surowe
Skala mapy	1:500
Układ współrzędnych	2000/Kronsztadt 60
Numer godła	7.177.22.23.1
Oznaczenie granic obszaru, który był przedmiotem aktualizacji	
Przeznaczenie terenu w planie zagospodarowania przestrzennego	teren nie objęty planem

GEODETA DRAWNIONY
 inż. Mariusz Olander
 nr upraw. 20228

USŁUGI GEODEZYJNE
 inż. Mariusz Olander
 07-430 Wyszyniec, ul. Gen. J. Bema 21
 NIP 758-201-72-77, tel. 0 502 518 542

Data, imię i nazwisko wykonawcy:
 nr uprawnień zawodowych

pieczęćka firmowa



Przebieg drogi Nr 614 w odległościach
 z PE 0r 110 m w m, przez teren stoczniowy
 w mnie określony z PE 100 0Dr 41, typ AC (warsta)
 0r 200/182 m w m, l = 24 m
 0r 166,30 m n.p.m.

„Eko-Bud-Rol”
 inż. Stanisław Zera
 ul. Sienkiewicza 22/6, tel./fax (029) 764-75-40
 07-410 OSTROLEKA
 554327117, NIP 758-101-23-04

Legenda:

- granica pasa drogowego drogi woj. Nr 614
- projektowany wodociąg
- istniejące przewody telekomunikacyjne

PROJEKTANT
 inż. Stanisław Zera
 Upr. bud. Nr 6992/05, 65.5K.05
 Siości i Instalacji Sanitarnej
 ul. Ul. 30/14 pod. 226 511 513 UST. i pnt. 4.111.1.1.1

Miejscowość	Surowe gm. Czarnia, pow. Ostrołęka, woj. mazowieckie		
Nazwa rysunku	Projekt zagospodarowania terenu Działka Nr 2306 w msc. Surowe, gm Czarnia		
Zwrot	"Budowa sieci wodociągowej w pasie drogowym drogi wojewódzkiej Nr 614 w km 18-908 w msc. Surowe" gm. Czarnia, pow. Ostrołęka		
Skala	1:500		
Bransz	Sanitarna		
Nazwisko i imię	Nr uprawnień	Podpis	data
Projektant	Inż. Stanisław Zera	89/94/05	5
Kreślił	Inż. Stanisław Zera	89/94/05	5
Sprawdzający	Inż. W. Gawarkiewicz	7/98/05	2014.10