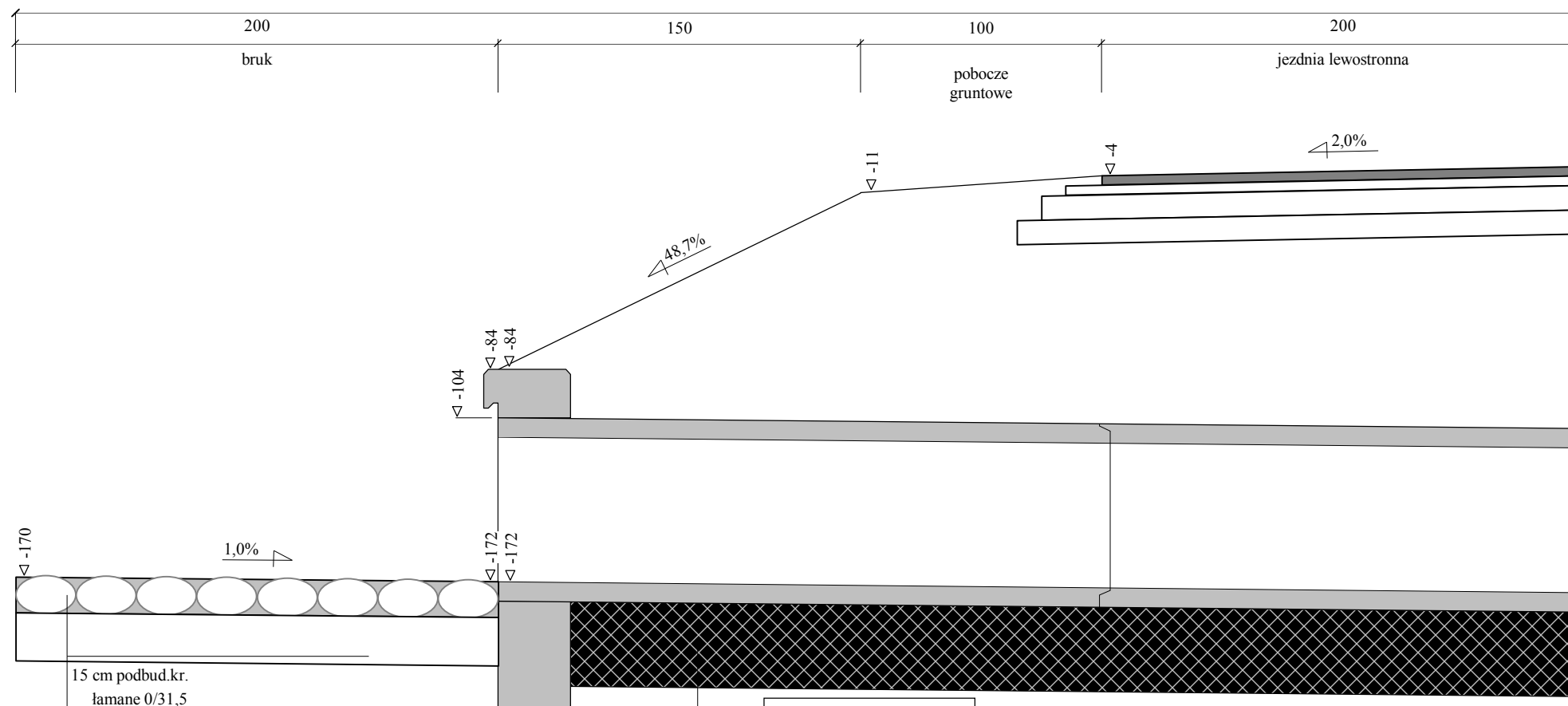


Przekrój konstrukcyjny drogi gminnej Surowe Obory - Michałowo - Cupel przepust w km 0+001,15

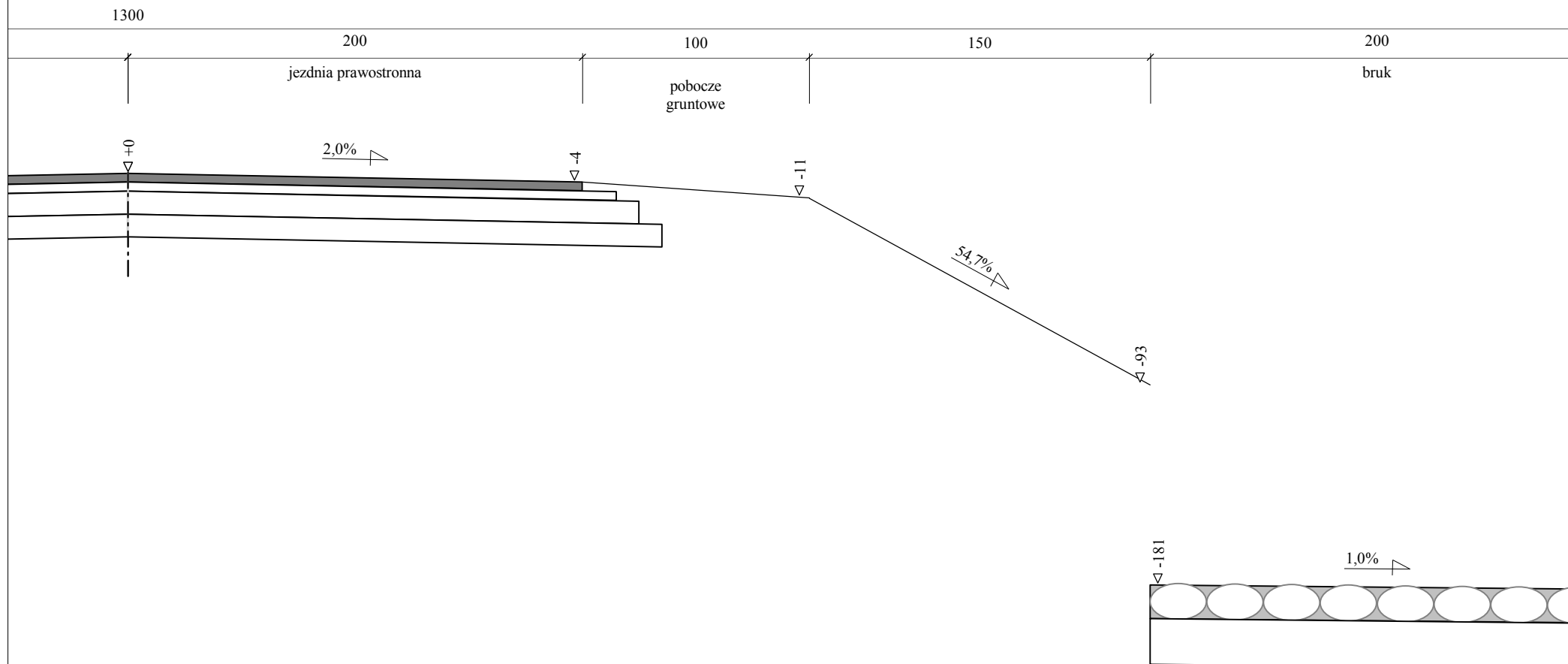
Skala 1:25 Rzędna odniesienia dla niwelety = 0 m



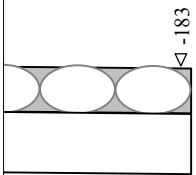

L = 900 φ = 60 g = 8			
PROJEKT BUDOWLANY - WYKONAWCZY			
Wykonawca	DKOZG Wojciech Zajac ul. 35 cm swa 2, 07-410 Ostrołęka.		
Inwestor	Gmina Czarnia 30	Umowa Nr /2013 z dnia października 2013 r.	
Obiekt	Przebudowa drogi gminnej Nr 250201 W Surowe Obory - Michałowo - Cupel od km 0+000,00 do km 1+975,00		
Nazwa rysunku	Przekrój konstrukcyjny drogi.		Rysunek nr 2a
Opracował	mgr inż. Piotr Puzio		Załączników 1
Projektował	mgr inż. Wojciech Zajac	Uprawnienia 67/94/Os MAZ/BD/6285/01	Skala 1:25
Sprawdził		Uprawnienia	Data 29.10.2013 r.

Program Domino7 - Autor programu: mgr inż. Jarosław GIERBA, ul. Wesoła 23/20, 15-307 Białystok, tel. 85 7427233, komórka 662571787
 Dane wczytano z pliku: D:\PROJEKTY\7u\Domino7u\Domino7u\Sur-Cupel\przep.dan

strona 1 z 3



PROJEKT BUDOWLANO - WYKONAWCZY			
Wykonawca	DROG - PROJEKT Wojciech Zajac ul.Jabloniowa 2, 07-410 Ostrołęka.		
Inwestor	Gmina Czarnia	Umowa Nr /2013 z dnia października 2013 r.	
Obiekt	Przebudowa drogi gminnej Nr 250201 W Surowe Obory - Michałowo - Cupel od km 0+000,00 do km 1+975,00		
Nazwa rysunku	Przekrój konstrukcyjny drogi.	Rysunek nr 2a	
Opracował	mgr inż. Piotr Puzio		Załączników 1
Projektował	mgr inż. Wojciech Zajac	Uprawnienia 67/94/Os MAZ/BD/6285/01	Skala 1:25
Sprawdził		Uprawnienia	Data 29.10.2013 r.



PROJEKT BUDOWLANO - WYKONAWCZY			
Wykonawca	DROG - PROJEKT Wojciech Zajac ul.Jabloniowa 2, 07-410 Ostrołęka.		
Inwestor	Gmina Czarnia	Umowa Nr /2013 z dnia października 2013 r.	
Obiekt	Przebudowa drogi gminnej Nr 250201 W Surowe Obory - Michałowo - Cupel od km 0+000,00 do km 1+975,00		
Nazwa rysunku	Przekrój konstrukcyjny drogi.	Rysunek nr 2a	
Opracował	mgr inż. Piotr Puzio		Załączników 1
Projektował	mgr inż. Wojciech Zajac	Uprawnienia 67/94/Os MAZ/BD/6285/01	Skala 1:25
Sprawdził		Uprawnienia	Data 29.10.2013 r.